

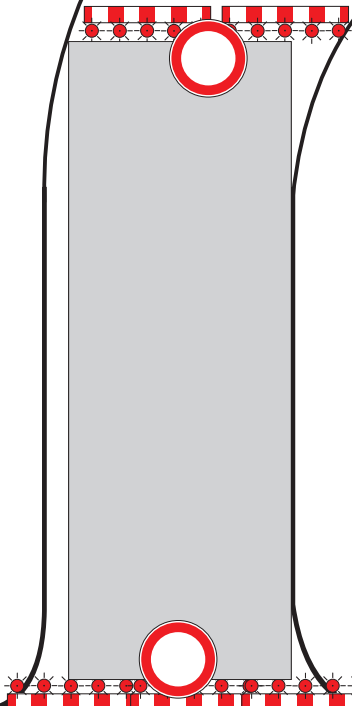


30 - 50

**Mahnland**

## Verkehrszeichenplan I

- => Sperrung der Straße „Mahnland“
- => massive Straßenschäden
- => einseitig Sackgassenregelung (bis Baustelle frei)
- => mit fortführender Umleitungsbeschilderung
- => Verkehrsregelung durch Verkehrszeichen



Umleitung



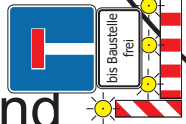
**Alleestraße (L 27)**



Maße in Metern bzw. in Anlehnung an die örtlichen Gegebenheiten; keine maßstabgetreue Darstellung!

Wiederholung der Beschilderung hinter dem Boßler - Vereinsheim

Hollander Weg



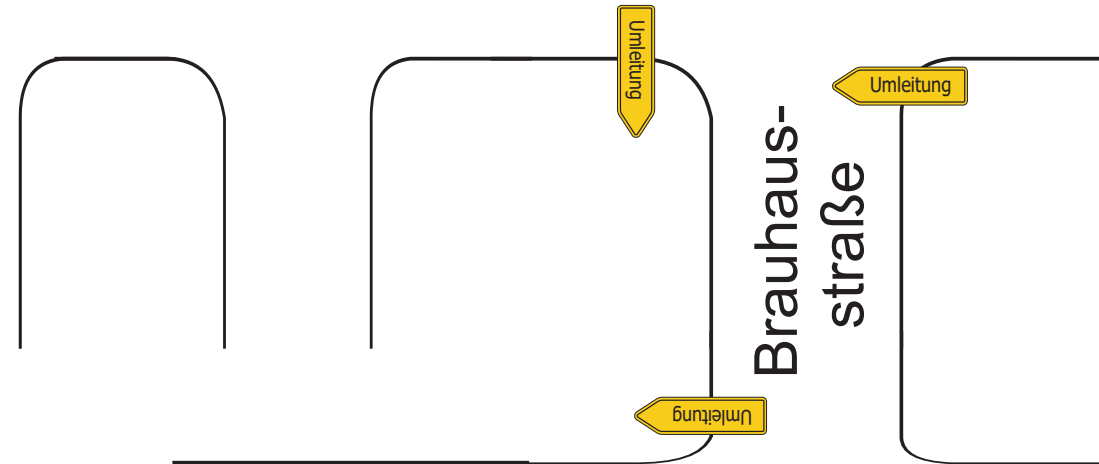
Mahnland

Umleitung

## Verkehrszeichenplan II

- => Sperrung der Straße „Mahnland“
- => massive Straßenschäden
- => einseitig Sackgassenregelung (bis Baustelle frei)
- => mit fortführender Umleitungsbeschilderung
- => Verkehrsregelung durch Verkehrszeichen

Im Spiet



Brauhausstraße

Alleestraße (L 27)

